

Características del Proyecto - Zona A

Superficie de intervención ZA: 30,000 m <sup>2</sup> / 3 Ha	Longitud de trotacosta: 238 m
Superficie de arandones: 1,450 m <sup>2</sup>	Longitud de ciclovía: 656 m
Superficie de trotacosta: 570 m <sup>2</sup>	Sup. edificio de servicios: 229 m <sup>2</sup>
Rehabilitación de banquetas: 1,870 m <sup>2</sup>	Sup. parqueadero: 911 m <sup>2</sup>
Sup. zona de juegos infantiles: 772 m <sup>2</sup>	

SIMBOLOGÍA

NOTAS GENERALES

- Los niveles son referidos en metros, de acuerdo al banco de nivel existente.
- Las cotas rigen al dibujo; no se toman medidas a escala de este plano.
- Este plano deberá verificarse con los correspondientes de estructura e instalaciones, cualquier discrepancia deberá consultarse con el proyectista.
- El contratista rectificará en el lugar de la obra, las dimensiones y niveles indicados en este plano, antes de ejecutar cualquier trabajo, debiendo someter a la dirección arquitectónica cualquier diferencia que hubiere, así como la interpretación del propio contratista a este dibujo.
- El plano con la última corrección cancela el anterior.
- Todos los acabados, especificaciones y detalles señalados en este plano deberán ejecutarse de acuerdo a las especificaciones correspondientes.
- Los ejes arquitectónicos rigen sobre los ejes estructurales.
- Las medidas decimales de fracciones de los planos arquitectónicos y de abanillajes, las cuales deben coincidir con las cotas estructurales.
- Este proyecto está basado en la topografía realizada por la Secretaría de Obras del Municipio de San Pedro Garza García, recibido el 28 de Agosto de 2019.
- El proyecto deberá ser estudiado en todas sus partes por la supervisión y la empresa constructora previo al inicio de los trabajos.

Cuadro de Revisiones

Fecha	REV.	Descripción	Dibujó	Revisó	Aprobó

Fase de Proyecto: PROYECTO EJECUTIVO

Responsables de Diseño, Arquitectura y Paisaje

Nombre: \_\_\_\_\_

Arq. Mario Schjetnan Garduño **gdu**  
 Director General  
 Marco A. González  
 Coordinador Administrativo gdu

Arq. Gustavo Rojas Paredes  
 Coordinador General de Proyecto Ejecutivo

Equipo de diseño y desarrollo de proyecto:  
 Arq. Paj. Jessica Navarrete Hernández  
 Arq. Carlos Rodríguez Carmona  
 Pasante Ing. Arq. Sergio Alejandro López Makita  
 Arq. Juan José Peña Bedoya  
 Arq. y Pl. Bethel Ruiz Ortiz

Responsables técnicos

Nombre	Cédula/no. de registro	Firma
Instalaciones e Infraestructura: NOLTE - Ing. Mario Villalán		
Trazo, nivelación: ARSUAM - Ing. Armando Guerrero F.		
Ingeniería de costas: ICARM - Ing. Jose M. Roldán P.		
Diseño y cálculo estructural: Grupo Clever - Ing. Enrique Clever		
Diseño de iluminación arq.: 333 Luxes - Elias Cisneros		

Municipio de San Pedro Garza García

Miguel Bernardo Treviño de Hoyos  
 Presidente Municipal

Ramona Yadira Medina Hernández  
 Secretaria de Obras Públicas

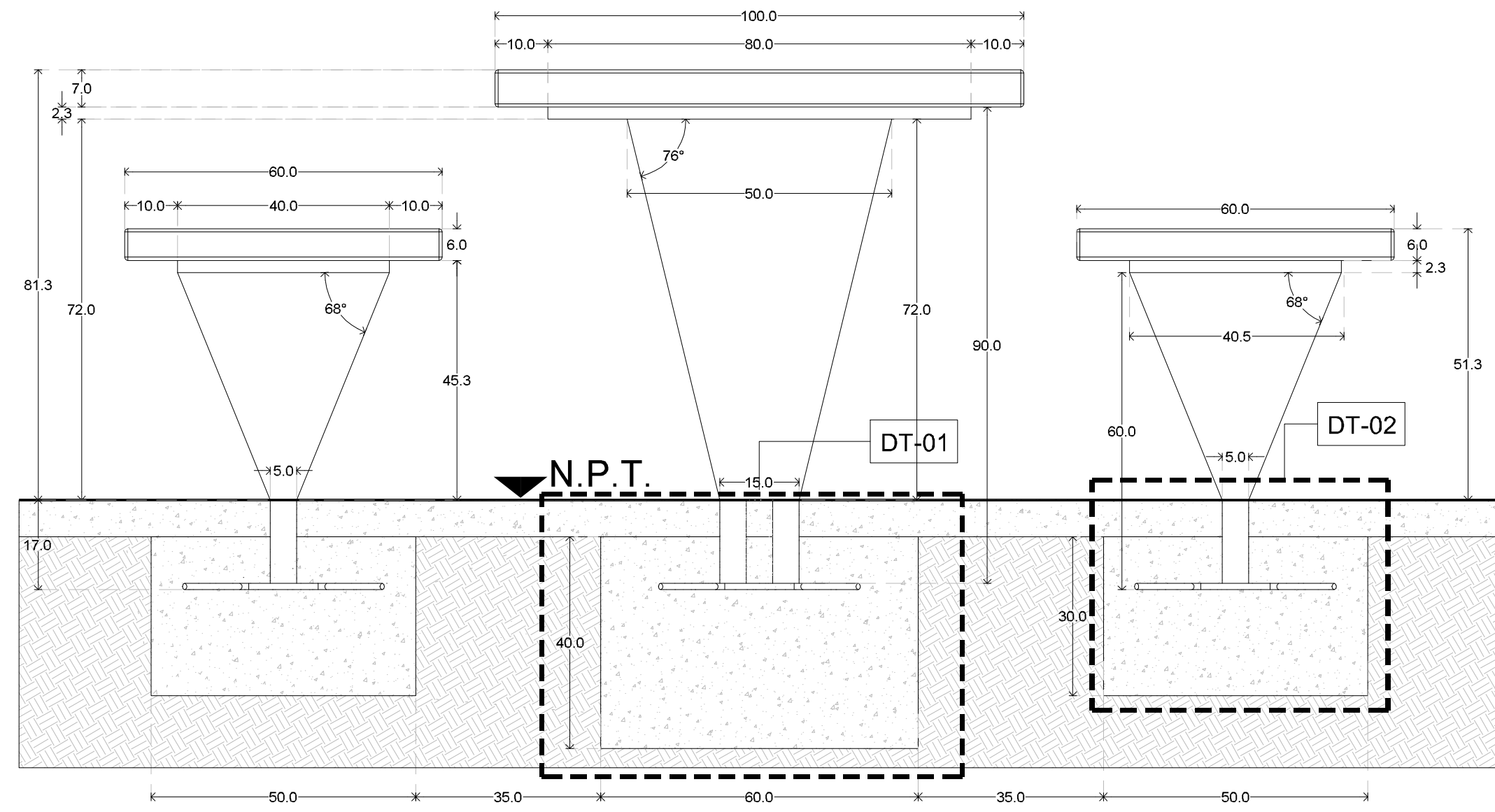
Arq. Héctor Librado Hinojosa Hernández  
 Director de Proyectos y Construcción

Título del plano

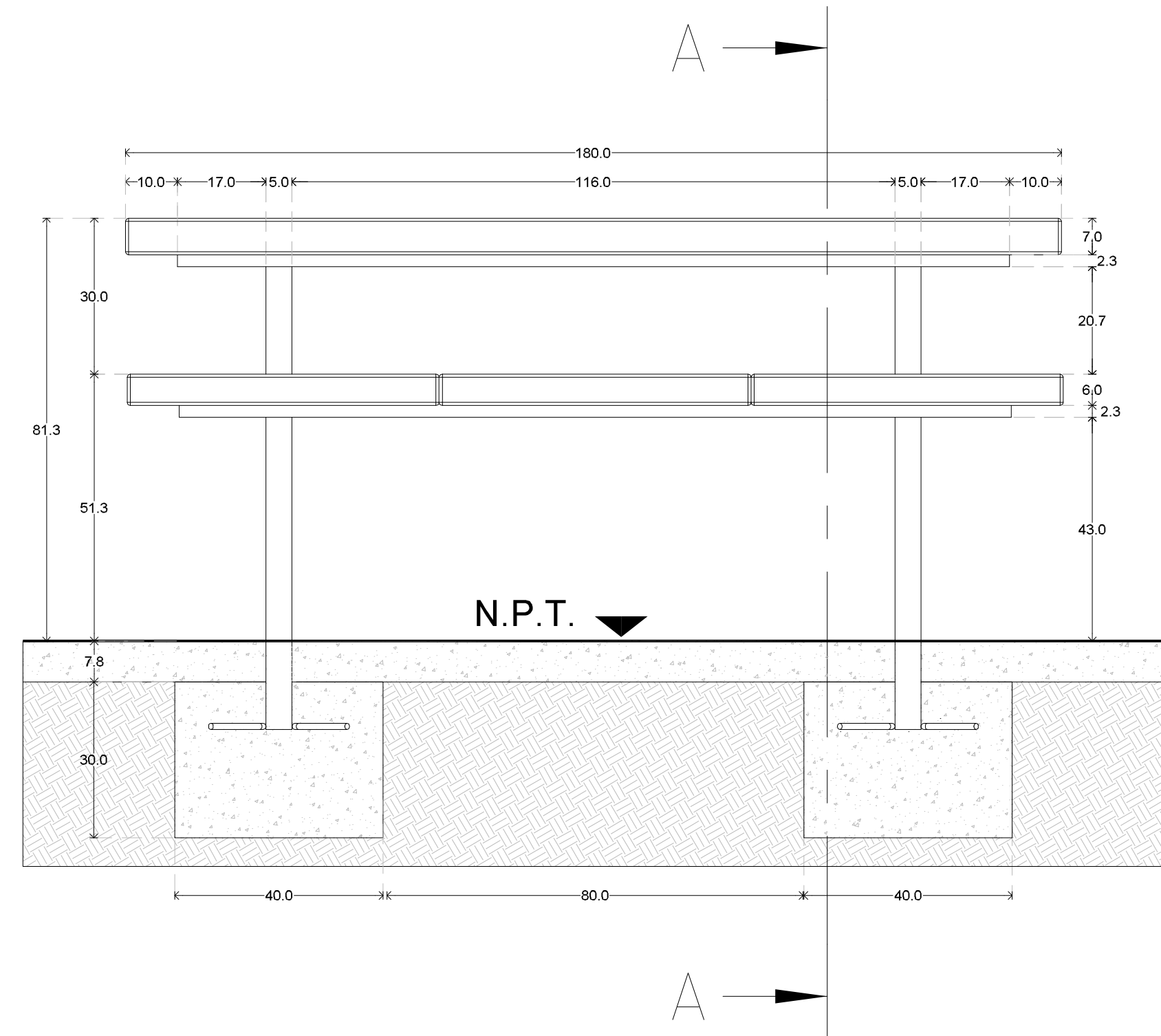
Parque Central San Pedro Garza García  
 Mobiliario Urbano. Mesa de Picnic

INDICADA: Metros  
 Fecha de emisión de plano: 08 de Octubre del 2019


Clave del plano:  
**ZA-MB-08**



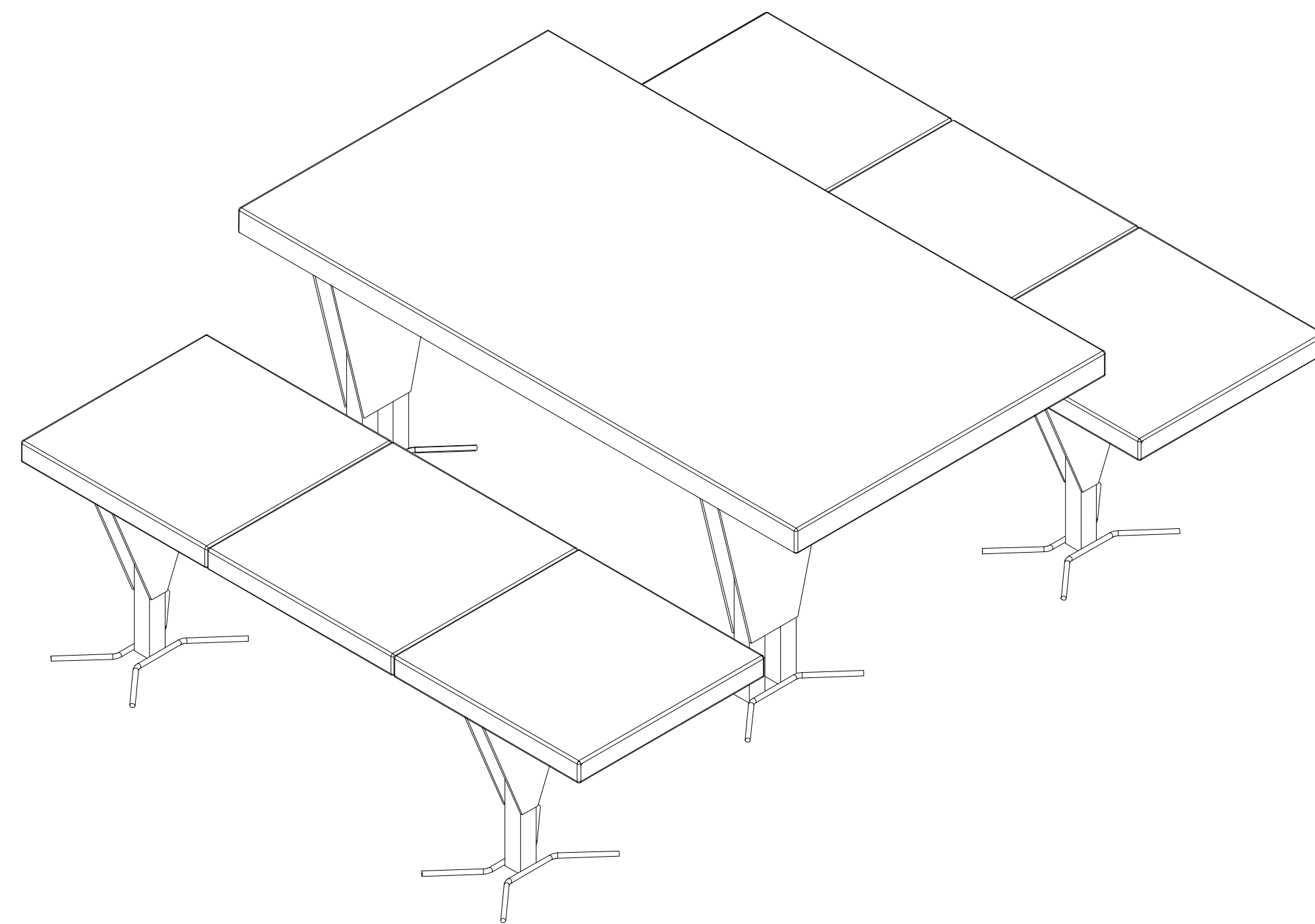
01 Alzado frontal  
1 a 10



02 Alzado lateral  
1 a 10



03 Planta  
1 a 10



04 Isométrico  
S/E